

Extrait de la carte de la présence/absence des habitats d'intérêt communautaire dans les sites Natura 2000

## 14 Carte de synthèse des habitats dans les sites Natura 2000

Carte fournissant une information de synthèse sur les habitats naturels et semi-naturels des sites Natura 2000 de Bretagne, des Pays de la Loire, et des départements de la Manche, de l'Orne et du Calvados. Elle permet de connaître la présence d'habitats d'intérêt communautaire dans un secteur donné, la répartition d'un habitat à l'échelle du réseau de sites Natura 2000.

### PRESENTATION

Cette carte **synthétise les données des cartographies d'habitats des sites Natura 2000**. Elle agrège les données d'un grand nombre d'études cartographiques réalisées par plusieurs auteurs (bureaux d'études, stagiaires, personnel du CBN de Brest, personnel de parcs naturels, etc.) à différentes dates et pour divers maîtres d'ouvrages. Seules les cartographies des parties terrestres des sites Natura 2000 sont concernées.

Chaque unité de cartographie (polygone) est renseignée par des informations :

- Sur le/les **habitat(s) observé(s)** : code et intitulé, selon les typologies Natura 2000 (EUR27), cahiers d'habitats français, EUNIS, Corine Biotopes, état de dégradation. Pour les unités de cartographie abritant plusieurs habitats (« mosaïques d'habitats »), les différents habitats sont notés et un pourcentage de recouvrement leur est attribué.
- Sur le **cadre d'acquisition** : date, échelle de cartographie, auteur des données, maître d'ouvrage, référence bibliographique de l'étude, cahier des charges encadrant l'étude.

Si un territoire est concerné par plusieurs cartographies, seules les données de la dernière cartographie en date sont prises en compte.

Cette carte de synthèse permet d'obtenir des informations sur la **répartition des habitats au sein d'un site Natura 2000** et au sein du réseau de sites Natura 2000 d'une région. Elle est également utile dans le cadre de l'instruction des dossiers d'**évaluation d'incidences** car elle permet de vérifier la présence d'habitats d'intérêt communautaire dans un périmètre d'étude.

### DONNEES SOURCES

Les données mises à disposition sont générées à partir de la base de données sur les habitats du CBN de Brest. Cette base agrège des données issues d'inventaires, de cartographies d'habitats et de végétations. Il s'agit essentiellement de **cartographies précises** établies à l'échelle du 1/5 000 et basées sur des observations de terrain. La typologie de base utilisée pour identifier et caractériser la végétation sur le terrain est le référentiel syntaxonomique du CBN de

Brest (RNVO en ligne<sup>10</sup>). Les postes typologiques sont mis en correspondance *a posteriori* avec les référentiels d'habitats EUNIS, Corine Biotopes, EUR 27 et cahiers d'habitats français.

Pour être intégrées à cette base, les cartographies doivent être compatibles avec le format standard de données « habitats et végétations » du CBN de Brest. Leur élaboration doit respecter un cadre méthodologique de référence. Chaque cartographie fait l'objet d'un contrôle de qualité (plausibilité de l'observation, validation de la typologie, format de la donnée recueillie, adéquation au protocole de référence) avant d'être intégrée à la base de données.

Lors de l'intégration des données dans la base de données, le CBN de Brest a pu procéder à des modifications de la donnée originale, notamment pour harmoniser l'interprétation des habitats d'intérêt communautaire et les correspondances entre les différents référentiels d'habitats et de végétations.

Pour en savoir plus : [https://www.cbnbrest.fr/files/Plaquette\\_presentation\\_BIG\\_HABITATS\\_cbnb\\_3.pdf](https://www.cbnbrest.fr/files/Plaquette_presentation_BIG_HABITATS_cbnb_3.pdf)



Les données mises à disposition reflètent un état des connaissances, elles ne prétendent pas à l'exhaustivité. La précision typologique peut être variable entre études. Leur utilisation doit ainsi se faire avec les précautions d'usage, c'est-à-dire en tenant compte de l'échelle, le protocole d'acquisition et de la date de recueil des données. Il est également indispensable de prendre connaissance des rapports d'études associés aux données cartographiques.

TERRITOIRE	FREQUENCE DE MISE A JOUR	ECHELLE	SYSTEME DE PROJECTION	FORMAT
Sites Natura 2000 en Bretagne, Pays de la Loire, Calvados, Manche, Orne	Mensuelle (début du mois)	1/25 000 à 1/1 000	Lambert 93	Couche vectorielle : shapefile

## DROITS D'UTILISATION






Utilisation libre (open data) sous réserve de mentionner la source des données.

## MODES ET CONDITIONS D'ACCES

<input checked="" type="checkbox"/>	<b>Application en ligne</b>
<input type="checkbox"/>	eCalluna
<input checked="" type="checkbox"/>	<b>Visualiseur (à venir)</b>
<input checked="" type="checkbox"/>	<b>Flux wms</b> <a href="https://www.cbnbrest.fr/geoserver/wms">https://www.cbnbrest.fr/geoserver/wms</a>
<input checked="" type="checkbox"/>	<b>Accès sur demande</b>
<input type="checkbox"/>	Téléchargement immédiat
<input checked="" type="checkbox"/>	<b>Traitement de la demande par le CBN de Brest</b>

Envoi des données sur demande (mail à adresser au CBN de Brest) ; le demandeur doit fournir le contour du site d'étude (format compatible SIG, projection Lambert 93 ou carte au format image).

Les données sont également consultables et téléchargeables à partir d'outils régionaux :

-  Bretagne : [https://carmen.developpement-durable.gouv.fr/10/BIGHABITATS\\_DEPT.map](https://carmen.developpement-durable.gouv.fr/10/BIGHABITATS_DEPT.map)
-  Pays de la Loire : [https://carto.sigloire.fr/1/r\\_carte\\_zsc\\_big\\_habitats\\_r52.map](https://carto.sigloire.fr/1/r_carte_zsc_big_habitats_r52.map)
-  Normandie : <https://carmen.application.developpement-durable.gouv.fr/8/nature.map>

## CITATION POUR TOUTE UTILISATION DE LA DONNEE

Cartes des habitats dans les sites Natura 2000, CBN de Brest - [Date d'extraction]

## FICHE DE METADONNEES

<https://www.cbnbrest.fr/geonetwork/srv/fre/catalog.search#/metadata/443cccf9-252d-4e10-9611-dd12916f0455>

CONTACT POUR LA RESSOURCE : CHRISTOPHE BOUGAULT – RESPONSABLE DU SERVICE INFORMATION GEOGRAPHIQUE

<sup>10</sup> <https://www.cbnbrest.fr/observatoire-milieux/boite-a-outils/rnvo>