


Atlas floristique des Pays de la Loire

La Flore de la Mayenne

*Colette David, Maurice Gérard, Hélène Hubert, Bertrand Jarri,
Yvonne de Labarre, Marylène Ravet - 2009*

Après l'Atlas floristique de la Loire-Atlantique et de la Vendée (Dupont, 2001), voici une nouvelle étape dans l'inventaire de la flore de la région des Pays de la Loire.

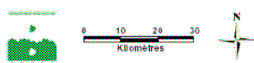
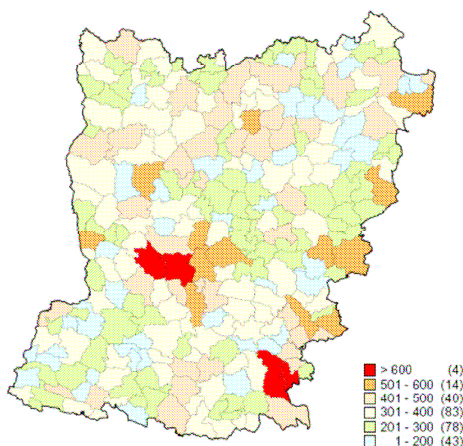
Financé par le Fonds européen de développement régional, le Conseil régional et la Direction régionale de l'Environnement, de l'Aménagement et du Logement, ainsi que par le Conseil général de la Mayenne, l'atlas de *La Flore de la Mayenne* est réalisé par Mayenne Nature Environnement, avec la collaboration du Conservatoire botanique national de Brest.



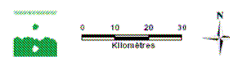
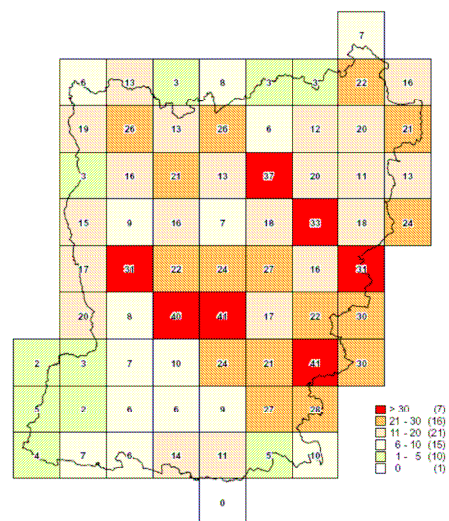
L'atlas de *La Flore de la Mayenne* comprend :

- une présentation générale du département de la Mayenne (milieu physique, activités humaines, principaux traits des paysages et de la végétation),
- un aperçu de l'histoire de la botanique dans le département,
- une présentation illustrée de la flore et de la végétation mayennaise, comportant près de 400 photographies de plantes et de milieux naturels,
- plus de 400 pages de cartes de répartition de plantes vasculaires avec commentaires associés (il présente sous forme synthétique le résultat d'observations faites pour environ 1 450 taxons),
- une analyse des cortèges de plantes ainsi que de la richesse floristique et des enjeux en terme de conservation pour le département,
- un index des noms latins, français et anglais des plantes.

Nombre de taxons par commune depuis 1980



Nombre de taxons patrimoniaux (DH,Pe,Pu,Pr,Pd, Lrn,Lri,Lrma,Detern) par maille depuis 1980



L'atlas de *La Flore de la Mayenne* s'adresse bien entendu aux spécialistes de la botanique mais également aux personnes passionnées par la nature et à tous ceux qui se préoccupent de la conservation de la flore et des paysages de ce département.